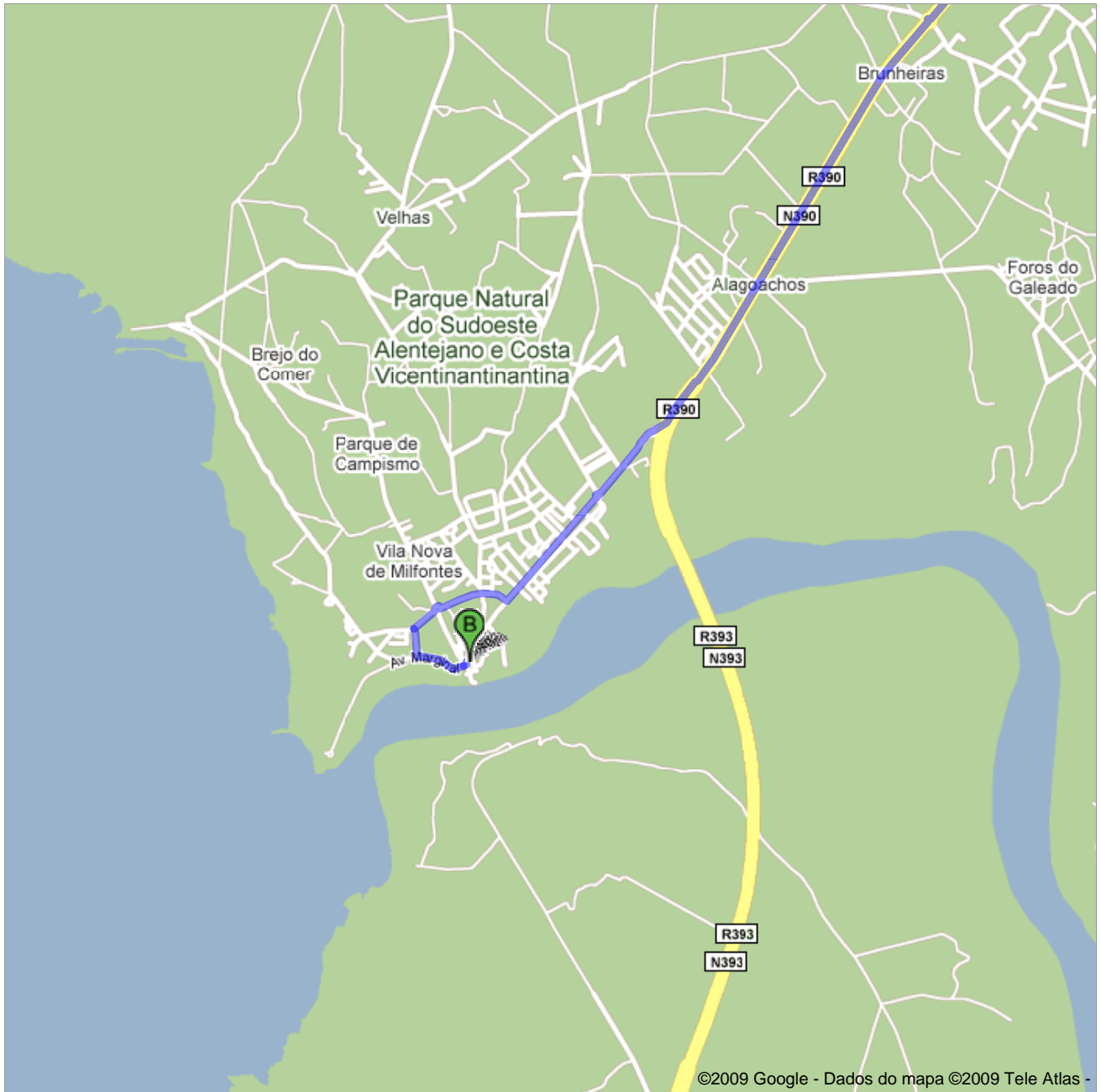









Direcções para Travessa da Sociedade
194 km – acerca do 2 horas 16 min.




 Aeroporto de Lisboa, 1700 Lisboa

	1. Seguir nordeste	ir 14 m total de 14 m
	2. Virar à direita em direcção a Av. de Berlim Acerca de 1 min.	ir 0,2 km total de 0,2 km
	3. Virar à esquerda em direcção a Av. de Berlim	ir 62 m total de 0,3 km
	4. Curva ligeira à direita na Av. de Berlim Passar 1 rotunda Acerca de 1 min.	ir 0,4 km total de 0,6 km
	5. Virar à esquerda na Av. Cidade do Porto (indicações para A8/A1/A12)	ir 0,1 km total de 0,7 km
	6. Seguir pela rampa para E01 Acerca de 2 min.	ir 2,1 km total de 2,8 km
	7. Seguir pela saída 14 em direcção a A12/Ponte Vasco da Gama	ir 0,6 km total de 3,4 km
	8. Convergir com IC17	ir 0,2 km total de 3,7 km
	9. Continue até A12 Auto-estrada com portagem parcial Acerca de 18 min.	ir 35,1 km total de 38,7 km
	10. Continue até IP1 (indicações para Algarve/Évora) Auto-estrada com portagem	ir 1,2 km total de 39,9 km
	11. Seguir pela saída para A2 Auto-estrada com portagem Acerca de 41 min.	ir 81,4 km total de 121 km
	12. Seguir pela saída 10 em direcção a Beja/Ferreira do Alentejo Auto-estrada com portagem	ir 0,4 km total de 122 km
	13. Continuar em frente Auto-estrada com portagem parcial Acerca de 1 min.	ir 1,1 km total de 123 km
	14. Seguir pela rampa para IC1 Acerca de 19 min.	ir 20,8 km total de 144 km
	15. Virar à direita na N261 Acerca de 2 min.	ir 1,6 km total de 145 km
	16. Continue até N262 Acerca de 26 min.	ir 31,8 km total de 177 km
	17. Continue até N389/N390 Acerca de 2 min.	ir 1,7 km total de 179 km
	18. Em Largo dos Caeiros , sair na 2.ª saída para N390/R. Vinte e Cinco de Abril Continuar a seguir N390 Passar 1 rotunda Acerca de 13 min.	ir 13,0 km total de 192 km
	19. Curva ligeira à direita em direcção a R. Custódio Brás Pacheco	ir 0,3 km total de 192 km
	20. Continuar em frente para R. Custódio Brás Pacheco Passar 1 rotunda Acerca de 3 min.	ir 0,9 km total de 193 km
	21. Virar à direita na R. António Mantas Acerca de 1 min.	ir 0,3 km total de 193 km
	22. Na rotunda, seguir pela 2.ª saída para R. Dom João II	ir 0,2 km total de 193 km
	23. Virar à esquerda para continuar na R. Dom João II	ir 0,1 km

total de 193 km

24. Virar à **esquerda** na **Av. Marginal**

ir 0,3 km

total de 194 km

25. Virar à **esquerda** na **Travessa da Sociedade**

ir 20 m

total de 194 km



Travessa da Sociedade

Estas direcções destinam-se apenas para fins de planeamento. Pode encontrar obras de construção, trânsito, condições climáticas ou outros eventos que façam com que as condições sejam diferentes dos resultados do mapa, pelo que deverá planear o seu trajecto em conformidade. Deve seguir todas as indicações ou instruções referentes ao seu trajecto.

Dados do mapa ©2009 Tele Atlas